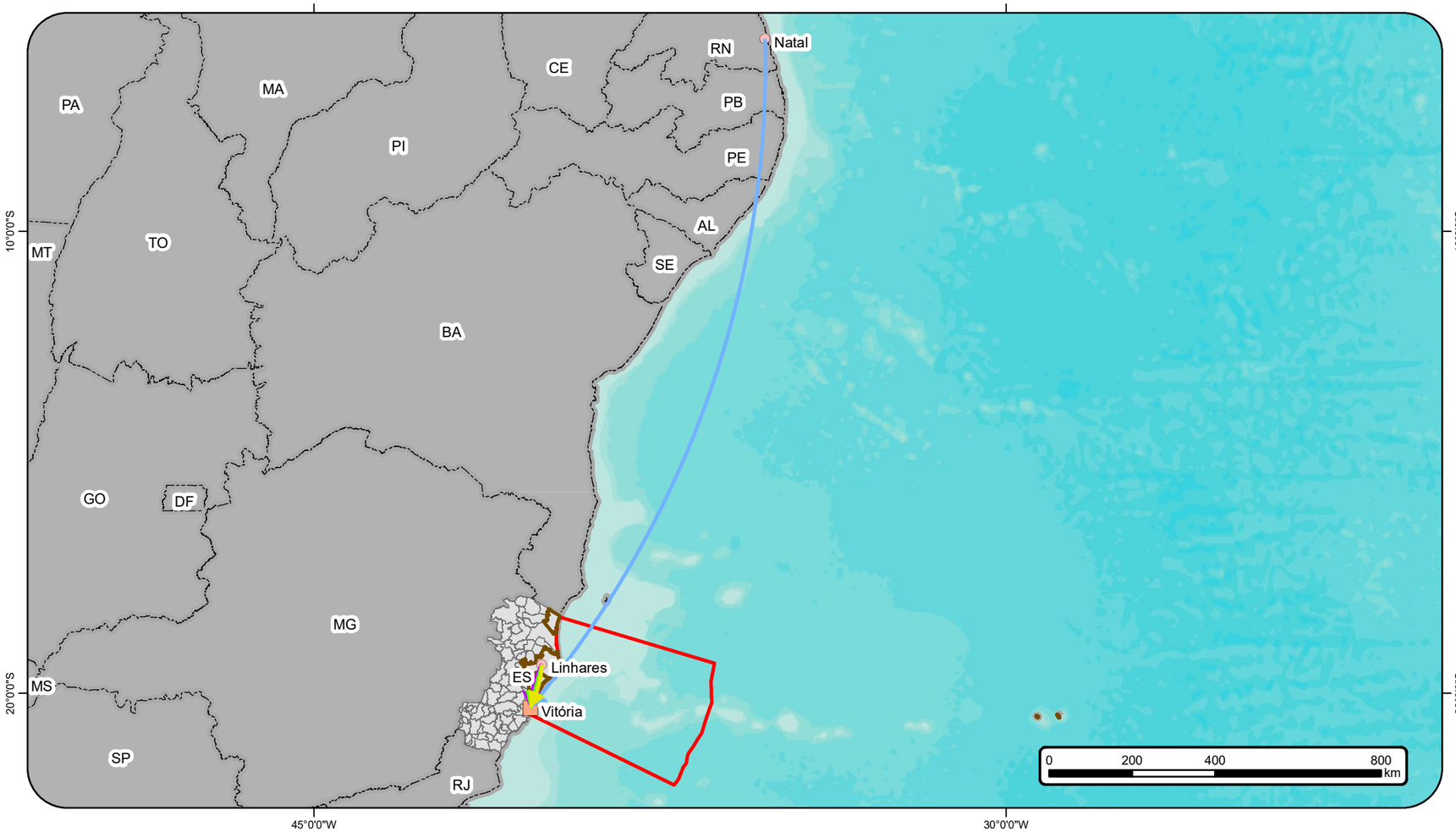

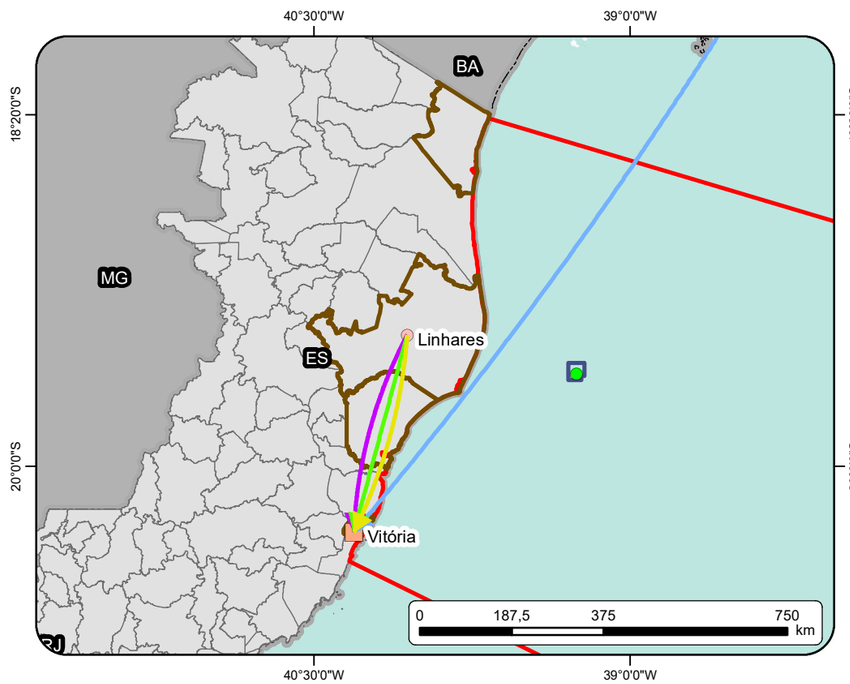

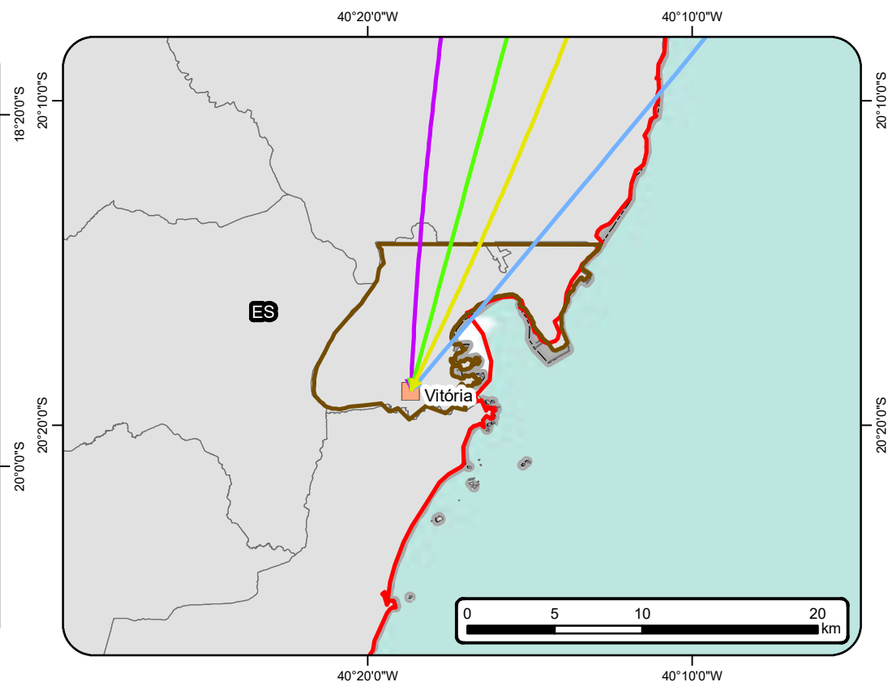

Localização Geográfica

Legenda

- Plataforma 3R-1
- Residência
- Residência
- Área de Influência
- Campo de Produção Peroá
- Limite da Bacia do Espírito Santo
- Limite Municipal
- Limite Estadual

IST12.6: Proporção de trabalhadores que migraram para a área de influência em decorrência do trabalho por município de residência anterior - 2022

- Engenharia, Química, Física e áreas correlatas - 1 Pessoa
- Operador de Produção - 1 Pessoa
- Operação de máquinas e equipamentos - 1 Pessoa
- Técnologia da Informação - 1 Pessoa

Cliente	3R PETROLEUM
Executante	ambipar response
Projeto	Projetos Ambientais – Peroá
Estudo	Programa Macrorregional de Caracterização Socioespacial dos trabalhadores
Título	Proporção de trabalhadores que migraram para a área de influência em decorrência do trabalho por município de residência anterior, por área de atuaçãor - 2022
Local	Bacia do Espírito Santo - ES
Fonte	Base Cartográfica IBGE, 2018, 2021. Acervo Ambipar. Basemap , ESRI
Dados Cartográficos:	Projeção Geográfica Sistema de Referência SIRGAS2000
Escala:	Indicada
Elaboração	Leonardo Nunes Amorim Analista de Geoprocessamento
Responsável	Fabrício Resende Fonseca Biólogo - M.Sc . Engenharia Ambiental CRBio-38.934/02
Arquivo Digital	MAPA-PRT-AMBP-FAF-868-02-007
Data	MARÇO/2023
Revisão	0

G:\Bases\03 - Produção Ambipar\3R Petroleum\PRT-AMBP-FAF-868\PRT-AMBP-FAF-868-02\Arquivos MXD\PMST